



ООО  
УК ПК

# УПРАВЛЯЮЩАЯ КОМПАНИЯ ООО «УК ПК»

ОБЩЕСТВО С ОГРАНИЧЕННОЙ ОТВЕТСТВЕННОСТЬЮ «УК ПК»  
141202, Московская область, г. Пушкино, ул. Институтская, д. 11, помещ. XVI, тел. 8 (495) 137-75-40,  
АДС 8 (499) 288-74-80, ИНН 5038133785, КПП 503801001, ОГРН 1185050004039, сайт ук-пк.

Исх. № 861

« 15 » 12 2023 г.

В МУНИЦИПАЛЬНОЕ КАЗЕННОЕ УЧРЕЖДЕНИЕ  
ГОРОДСКОГО ОКРУГА ПУШКИНСКИЙ  
МОСКОВСКОЙ ОБЛАСТИ "ПУШКИНСКОЕ ГОРОДСКОЕ ХОЗЯЙСТВО"

Директору  
Михайлину Н.А.

## ДОСУДЕБНАЯ ПРЕТЕНЗИЯ

Согласно сведениям Публичной кадастровой карте Московской области земельные участки находящиеся на территории Пушкинского городского округа г.Пушкино Московской области Кадастровый номер 50:13:0070102:1837, Кадастровый номер 50:13:0070102:1824, Кадастровый номер 50:13:0070102:259 (территориально МКД ул.Добролюбова, д.32А, ул.Добролюбова, д.32Б с парковочной площадкой за домом вдоль ЖД путей, относятся к муниципальным земельным участкам.

В обязанности МКУ "Пушгорхоз" в частности в зимнее время входит уборка снега и наледей с последующим вывозом с земельных участков муниципальных территорий Пушкинского городского округа г.Пушкино.

По состоянию на 15 декабря 2023г. МКУ "Пушгорхоз" не исполняет возложенных обязанностей по уборке снега и наледи с последующим вывозом земельных участков на вышеуказанных муниципальных территориях Пушкинского городского округа г.Пушкино.

Требую в кратчайшие сроки провести уборку снега и наледи с последующим вывозом с земельных участков находящихся на территории Пушкинского городского округа г.Пушкино Московской области (территориально МКД ул.Добролюбова, д.32А, ул.Добролюбова, д.32Б с парковочной площадкой за домом вдоль ЖД путей), в противном случае ООО «УК ПК» будет вынуждено обратиться в соответствующие надзорные органы для привлечения МКУ "Пушгорхоз" к административной ответственности.


Вопросы по согласованию уборки МКУ "Пушгорхоз" указанной в претензии территории прошу согласовать с Заместителем директора ООО «УК ПК» Мелешиним М.Г. тел.89035500167.

С уважением,

Директор

М.А. Нечаев

50:13:0070102:1837



Земельный участок



56.014867°, 37.837763°



Кадастровый номер

**50:13:0070102:1837**

Статус

**Учтенный**

Категория земель

**Земли поселений (земли населенных пунктов)**

Кадастровая стоимость

**29 491 893,75 руб.**

Площадь

**4 125 м<sup>2</sup> (Уточненная площадь)**

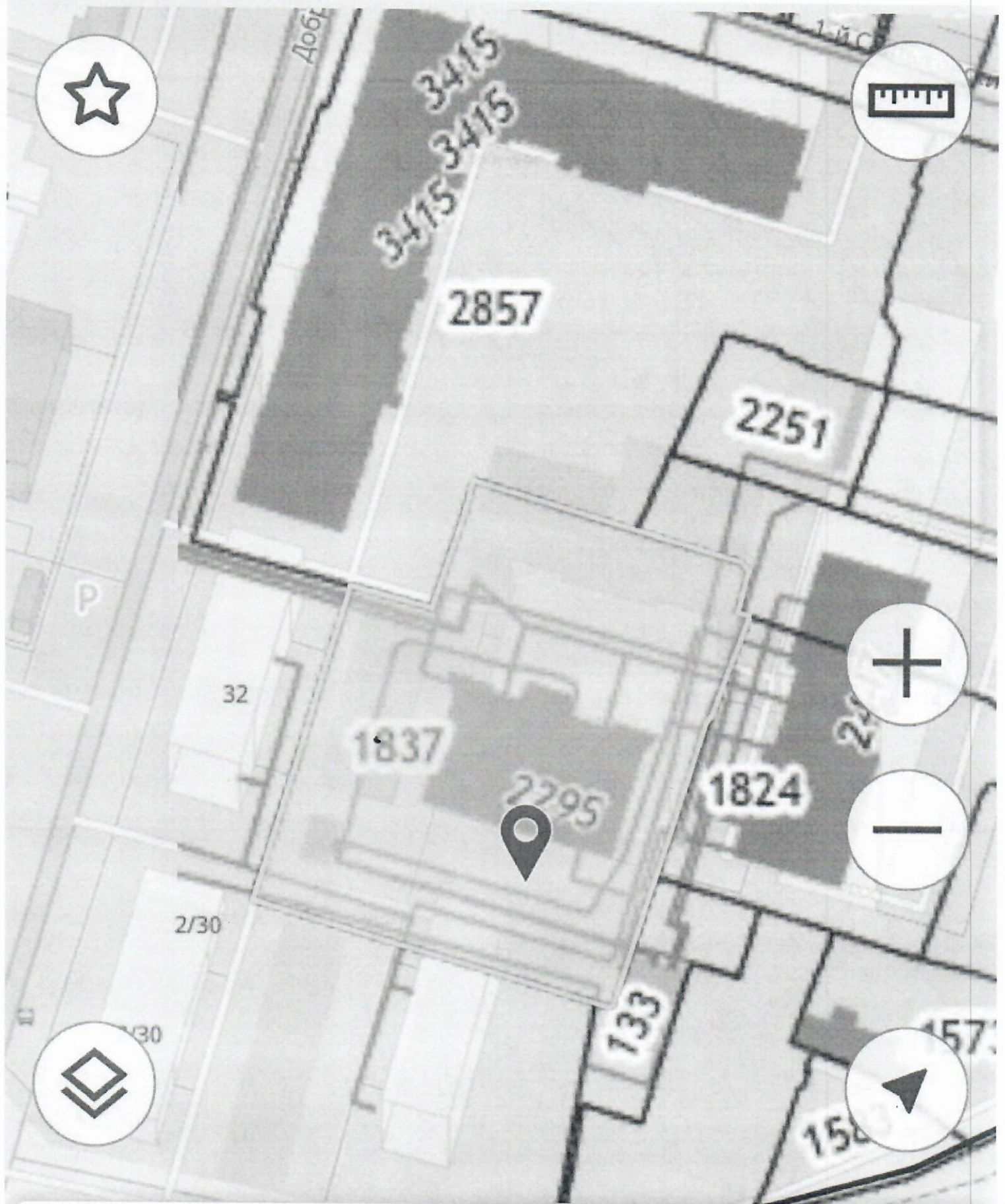
Адрес

**Московская область, Пушкинский район, г. Пушкино, ул. Добролюбова, д.32-а**


Форма собственности

**Собственность публично-правовых образований**

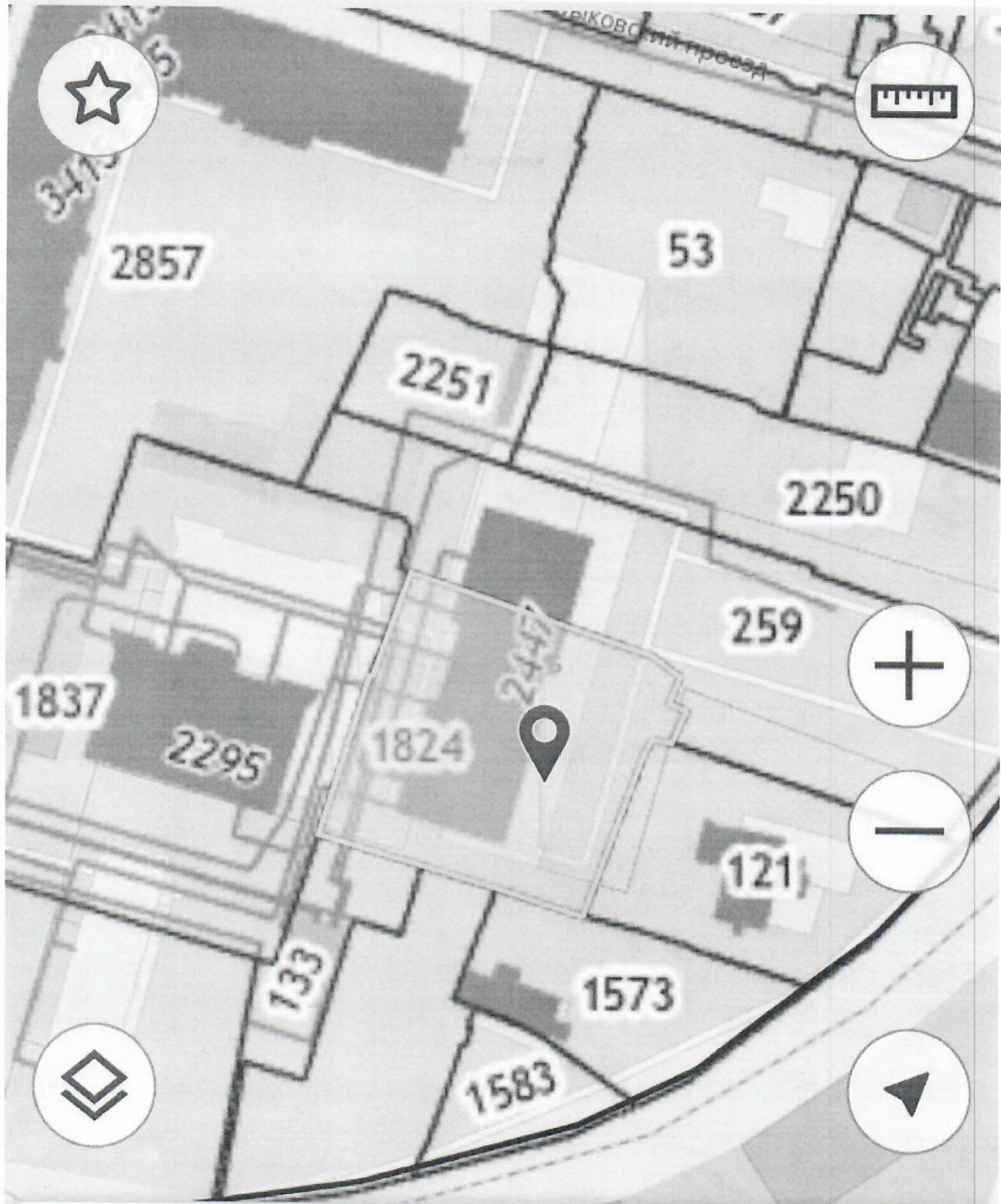
Кадастровый квартал



50:13:0070102:1837



Земельный участок




50:13:0070102:1824



Земельный участок

50:13:0070102:1824



Земельный участок



56.014810°, 37.838587°



Кадастровый номер

**50:13:0070102:1824**

Статус

**Учтенный**

Категория земель

**Земли поселений (земли населенных пунктов)**

Кадастровая стоимость

**14 461 629,6 руб.**

Площадь

**1 936 м<sup>2</sup> (Уточненная площадь)**

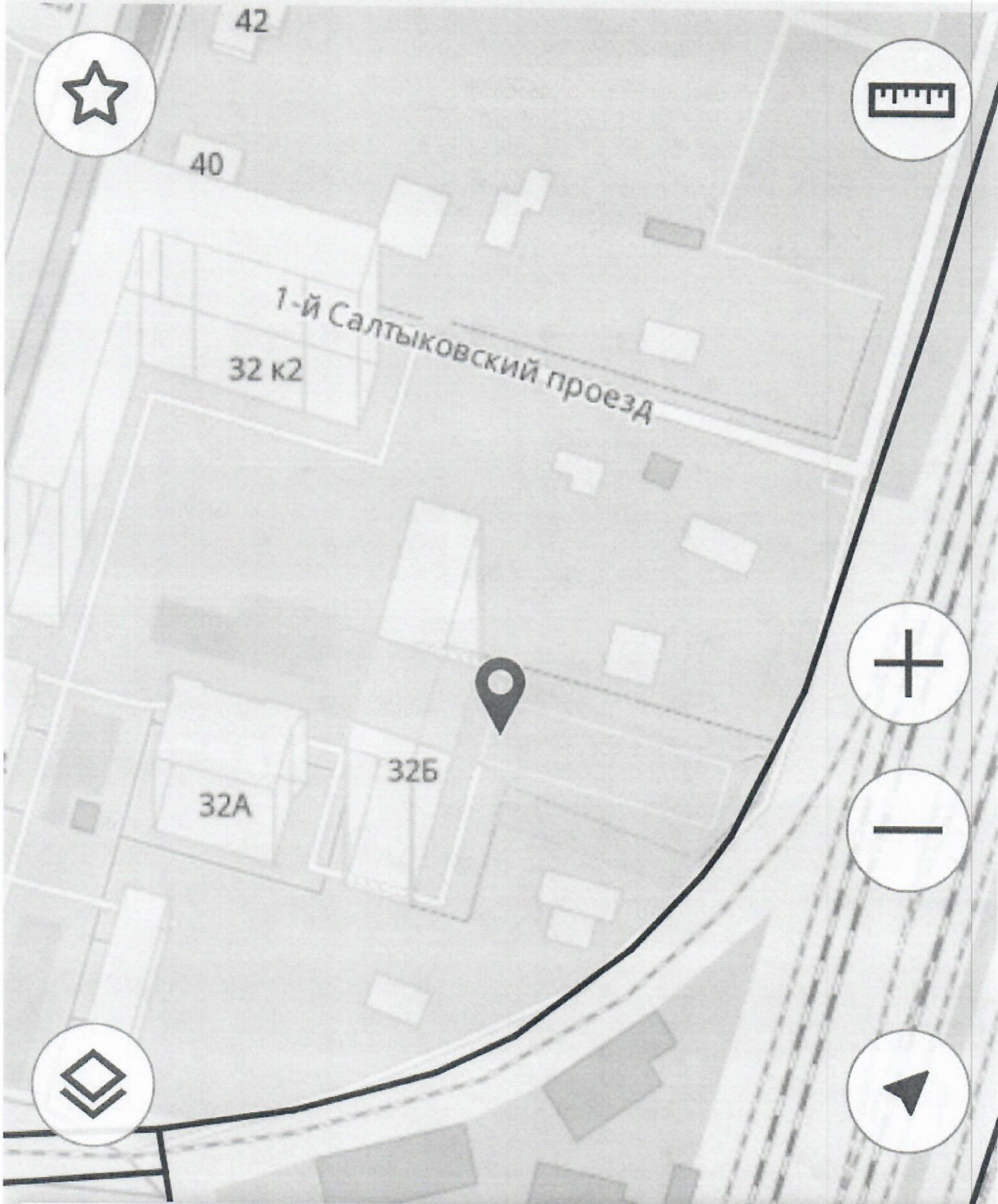
Адрес

**Московская область, Пушкинский район, г. Пушкино, ул. Лесная, д. 21**

Форма собственности

**Собственность публично-правовых образований**

Кадастровый квартал




50:13:0070102:259

Земельный участок



50:13:0070102:259



Земельный участок



56.014982°, 37.839128°



Кадастровый номер

**50:13:0070102:259**

Статус

**Учтенный**

Категория земель

**Земли поселений (земли населенных пунктов)**

Кадастровая стоимость

**21 618 391,52 руб.**

Площадь

**2 948 м<sup>2</sup> (Уточненная площадь)**

Адрес

**Московская область, г. Пушкино, ул. Лесная, д. 22**

Форма собственности

**Собственность публично-правовых образований**

Кадастровый квартал